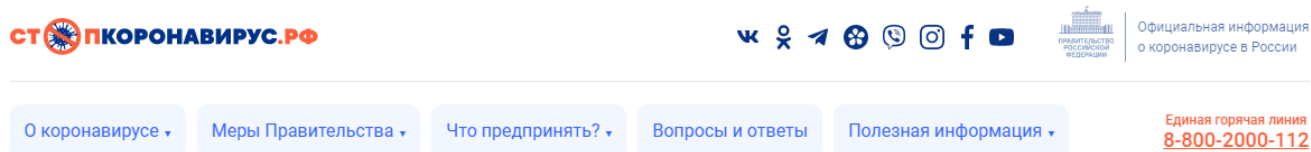


**1. Стопкоронавирус.рф** – официальный интернет-ресурс для информирования населения по вопросам коронавируса (COVID-19): <https://стопкоронавирус.рф>  
 Сайт содержит официальную информацию по распространению коронавирусной инфекции в РФ. Ежедневно предоставляет статистику по заболевшим, выздоровевшим и умершим (рис.1):



## Оперативные данные

По состоянию на 01 мая 10:35

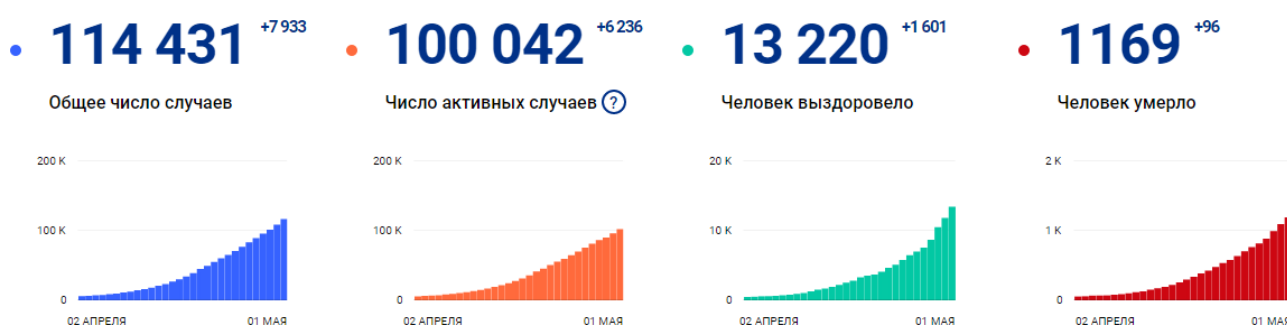


Рисунок 1 – Начальная страница сайта Стопкоронавирус.рф (02.05.20г.)

Информацию по каждому субъекту можно посмотреть на интерактивной карте РФ, (рис.2), а также в таблице со списком регионов.

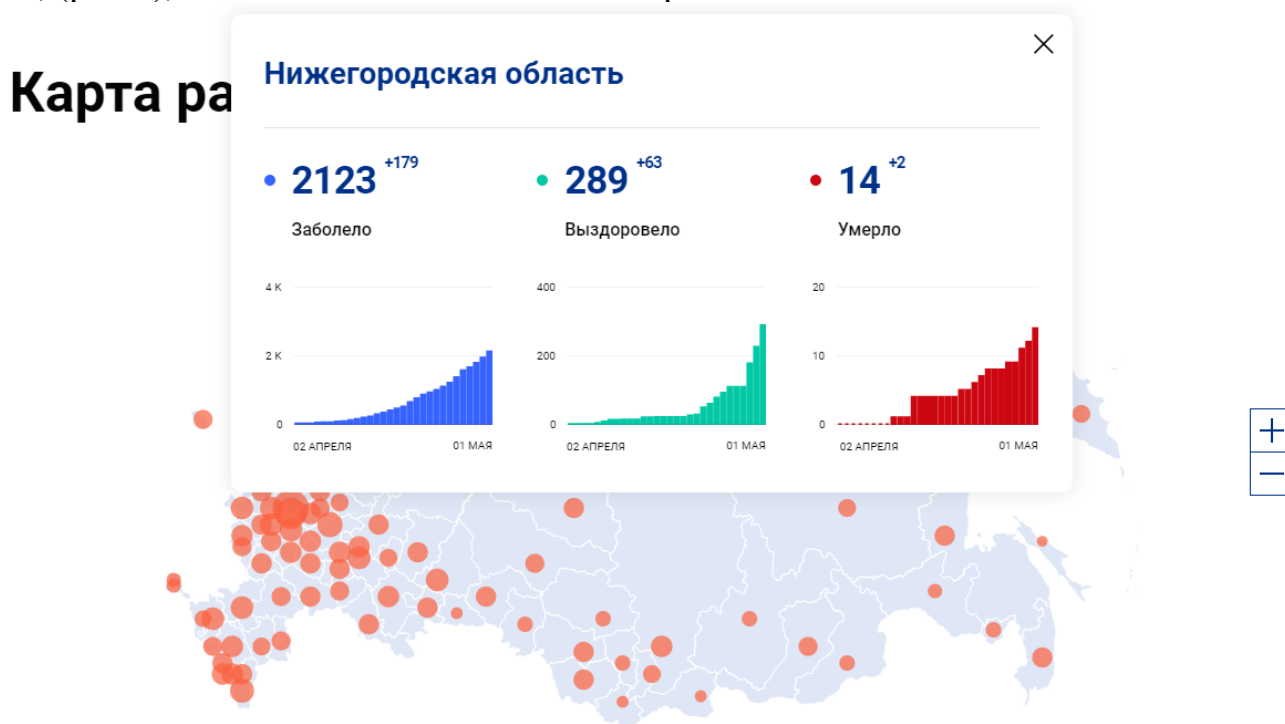


Рисунок 2 – Интерактивная карта РФ (<https://стопкоронавирус.рф>, 02.05.20г.)

С данного сайта можно скачать отчеты (с 25.03.20 по н.в.), которые содержат, кроме прочего, следующую информацию: количество заболевших и умерших в Мире, прирост заболевших в России и в регионах, количество тестов на SARS-CoV-2 в РФ, статистику прибытия граждан в РФ, спроса на продовольственные товары, описание мер по противодействию COVID-19, а также диаграммы, иллюстрирующие динамику прироста общего числа подтвержденных случаев в РФ.

## 2. Онлайн карта распространения коронавируса <https://coronavirus-monitor.ru/>

Содержит интерактивную карту Мира (рис. 3) с актуальными данными по распространению коронавирусной инфекции.

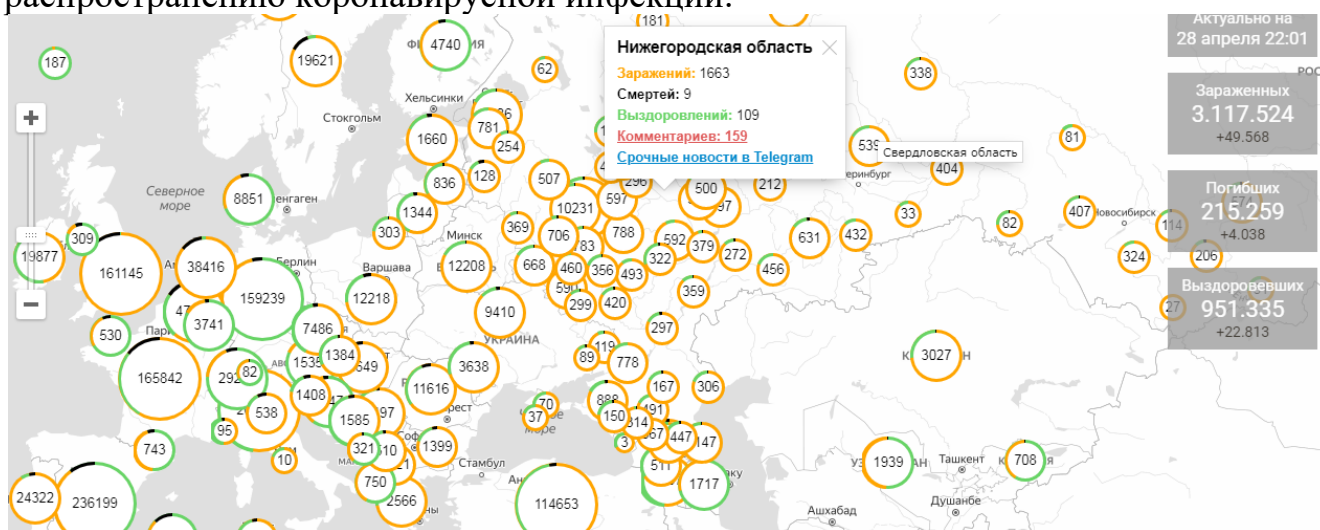


Рисунок 3 – Интерактивная карта Мира (<https://coronavirus-monitor.ru/>, 28.04.20г.)

Кроме того, сайт содержит статистику (количественные значения и гистограммы) по Миру, РФ и её субъектам (рис. 4):

### Динамика заражений в Нижегородской области

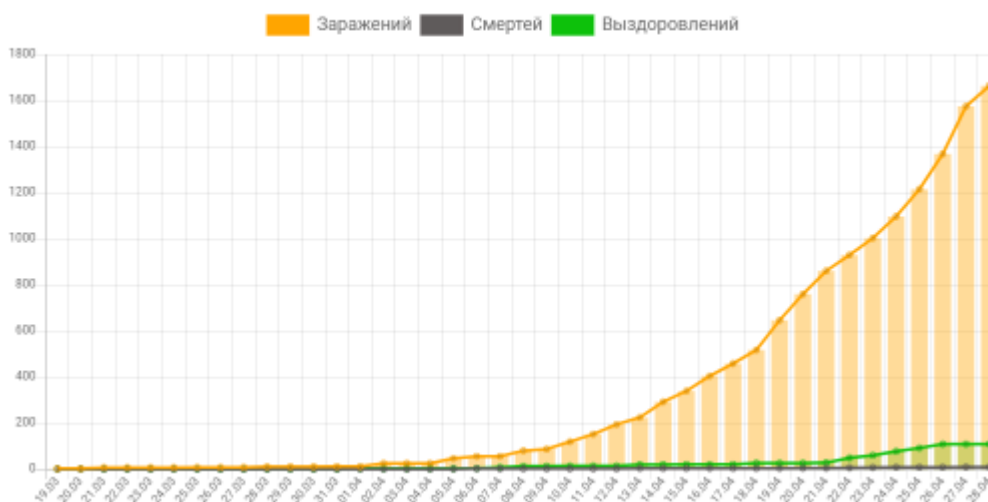


Рисунок 4 – Динамика заражений в Нижегородской области на 28.04.20г. (<https://coronavirus-monitor.ru/>)

### 3. Университет Джона Хопкинса. Коронавирусный ресурсный центр

<https://coronavirus.jhu.edu/map.html>

Именно на него сейчас ссылаются многие информационные ресурсы. Предоставляет текущие данные по заболевшим/ выздоровевшим/ умершим в Мире и в каждой стране, где есть подтвержденные случаи заболевания COVID-19. Также здесь есть информация по количеству тестирований на SARS-CoV-2 в США. Содержит интерактивную карту Мира (рис. 5):

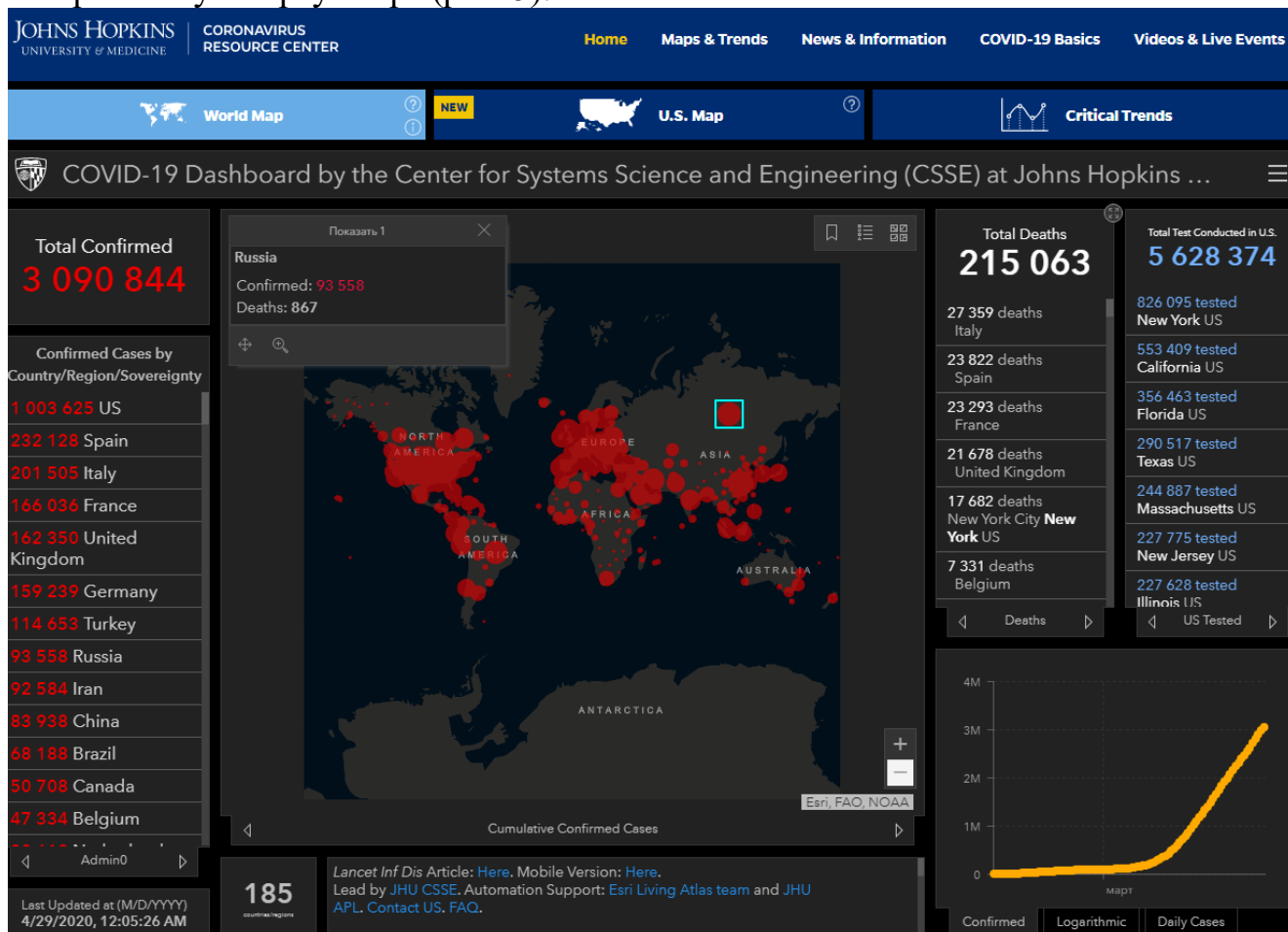


Рисунок 5 – Интерактивная карта Мира (<https://coronavirus.jhu.edu/map.html>, 29.04.20г.)

Строит графики по заболевшим – количество от времени, логарифмический, гистограмму прироста по дням.

Есть архив на Гитхабе [https://github.com/CSSEGISandData/COVID-19/tree/master/archived\\_data/archived\\_time\\_series](https://github.com/CSSEGISandData/COVID-19/tree/master/archived_data/archived_time_series).

### 4. Отчеты Всемирной организации здравоохранения

<https://www.who.int/emergencies/diseases/novel-coronavirus-2019/situation-reports>

ВОЗ ежедневно публикует отчеты о распространении COVID-19 в формате \*.pdf. В них указано, в числе прочего, общее количество заболевших и умерших, а также их прирост в Мире и в каждой стране, где есть подтвержденные случаи заболевания COVID-19 (рис. 6).

Reporting Country/ Territory/Area	Total confirmed cases	Total confirmed new cases	Total deaths	Total new deaths	Transmission classification <sup>1</sup>	Days since last reported case
Belgium	48519	660	7594	93	Community transmission	0
Netherlands	39316	514	4795	84	Community transmission	0
Switzerland	29503	179	1422	15	Community transmission	0
Portugal	25056	551	989	16	Community transmission	0
Sweden	21092	790	2586	124	Community transmission	0
Ireland	20612	359	1232	42	Community transmission	0
Israel	16004	222	223	11	Pending	0
Austria	15457	93	584	4	Community transmission	0
Belarus	14027	846	89	5	Clusters of cases	0
Poland	12877	237	644	20	Community transmission	0
Romania	12240	262	717	42	Community transmission	0
Ukraine	10861	455	272	11	Community transmission	0
Denmark	9158	150	452	9	Pending	0
Serbia	9009	285	179	6	Pending	0
Norway	7710	43	204	2	Pending	0
Czechia	7682	103	236	9	Community transmission	0

Рисунок 6 – Отрывок из отчета ВОЗ о ситуации с коронавирусом в Мире (<https://www.who.int/emergencies/diseases/novel-coronavirus-2019/situation-reports>, 01.05.20г.)

## 5. Worldometer <https://www.worldometers.info/coronavirus/#news>

Является агрегатором данных по количеству заболевших/выздоровевших/умерших по всему Миру, предоставляет сведения в виде таблицы (рис.7), а также, кроме прочего, строит графики по закрытым и активным случаям в Мире и в каждой стране, где есть подтвержденные случаи заболевания COVID-19.

All	Europe	North America	Asia	South America	Africa	Oceania						
Country, Other	Total Cases	New Cases	Total Deaths	New Deaths	Total Recovered	Active Cases	Serious, Critical	Tot Cases/ 1M pop	Deaths/ 1M pop	Total Tests	Tests/ 1M pop	
World	3,398,458	+94,537	239,443	+5,619	1,080,101	2,078,914	51,355	436	30.7			
<a href="#">USA</a>	1,131,015	+35,992	65,748	+1,892	161,563	903,704	16,481	3,417	199	6,695,756	20,229	
<a href="#">Spain</a>	242,988	+3,648	24,824	+281	142,450	75,714	2,500	5,197	531	1,528,833	32,699	
<a href="#">Italy</a>	207,428	+1,965	28,236	+269	78,249	100,943	1,578	3,431	467	2,053,425	33,962	
<a href="#">UK</a>	177,454	+6,201	27,510	+739	N/A	149,600	1,559	2,614	405	1,023,824	15,082	
<a href="#">France</a>	167,346	+168	24,594	+218	50,212	92,540	3,878	2,564	377	1,100,228	16,856	
<a href="#">Germany</a>	164,077	+1,068	6,736	+113	126,900	30,441	2,189	1,958	80	2,547,052	30,400	
<a href="#">Turkey</a>	122,392	+2,188	3,258	+84	53,808	65,326	1,480	1,451	39	1,075,048	12,747	
<a href="#">Russia</a>	114,431	+7,933	1,169	+96	13,220	100,042	2,300	784	8	3,700,000	25,354	

Рисунок 7 – Иллюстрация отчета о ситуации с COVID-19 в Мире (<https://www.worldometers.info/coronavirus/#news>, 02.05.20г.)

## 6. Statista <https://www.statista.com/>

Коммерческий сайт, который собирает статистику, в том числе и по COVID-19. Есть данные по США, странам Евросоюза и по некоторым другим. Для просмотра и скачивания многих отчетов требуется платный аккаунт.

## 7. International SOS <https://pandemic.internationalsos.com/2019-ncov/>

Отличный сайт, предоставляет информацию по странам (рис. 8) и краткое описание развития пандемии со ссылками на местные официальные источники

### COVID-19 IN RUSSIA

RUSSIA // 28 APRIL, 2020

**At least 93,558 cases and 867 deaths. See the Ministry of Health dedicated COVID-19 website for the latest updates and case distribution across Russia.**

**28 April:** Another 12,000 cases and 120 deaths have been recorded in the past 2 days. Russia now ranks eighth worldwide for the number of confirmed cases, but has recorded fewer deaths than many of the other hard-hit countries. The lock-down has been extended through to 11 May.

**26 April:** Over 42,000 cases in Moscow city, with a further 9,000 in the Moscow region. St Petersburg has confirmed over 3,000 cases.

**22 April:** Over 5000 cases were reported in the last 24 hours. Majority of cases are from Moscow.

**19 April:** Moscow has reported more than 20,000 cases. More than 1,831,800 people have been tested. Over 4,700 cases were reported in the last 24 hours.

**15 April:** A rapid increase in new confirmed cases; a total of 24,490 confirmed cases. Of these 198 people have died and 1,986 people have recovered. Moscow City and Moscow Region remains the most affected, accounting for 17,300 cases. St. Petersburg is the next most affected area and has confirmed 928 cases.

Рисунок 8 – Иллюстрация информации с сайта International SOS (<https://pandemic.internationalsos.com/2019-ncov/>, 28.04.20г.)

## 8. Институт Роберта Коха

[https://www.rki.de/DE/Content/InfAZ/N/Neuartiges\\_Coronavirus/Fallzahlen.html](https://www.rki.de/DE/Content/InfAZ/N/Neuartiges_Coronavirus/Fallzahlen.html)

Предоставляет официальную информацию по Германии.

## 9. Tagesspiegel <https://interaktiv.tagesspiegel.de/lab/karte-sars-cov-2-in-deutschland-landkreise/>

Публикует статистику по Германии (рис. 9). Есть статистика по Миру.

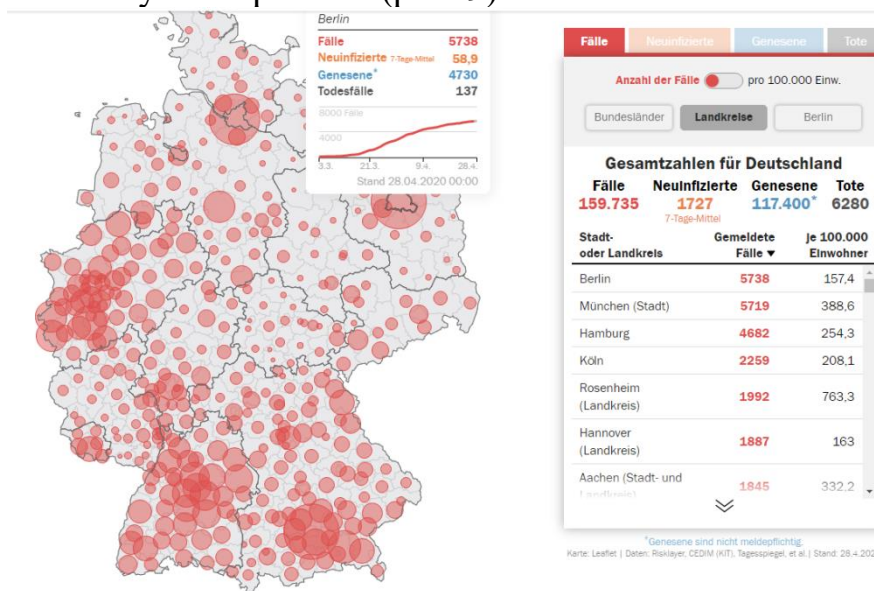
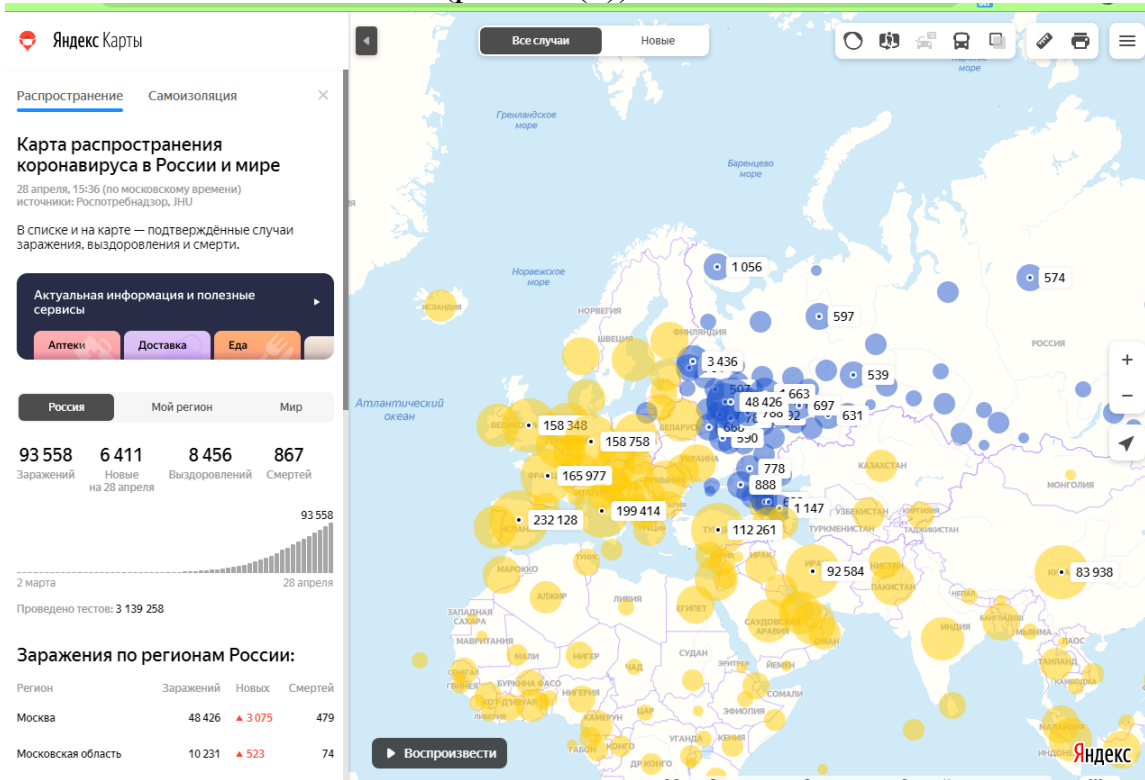


Рисунок 9 – Интерактивная карта Германии (<https://interaktiv.tagesspiegel.de/>, 28.04.20г.)

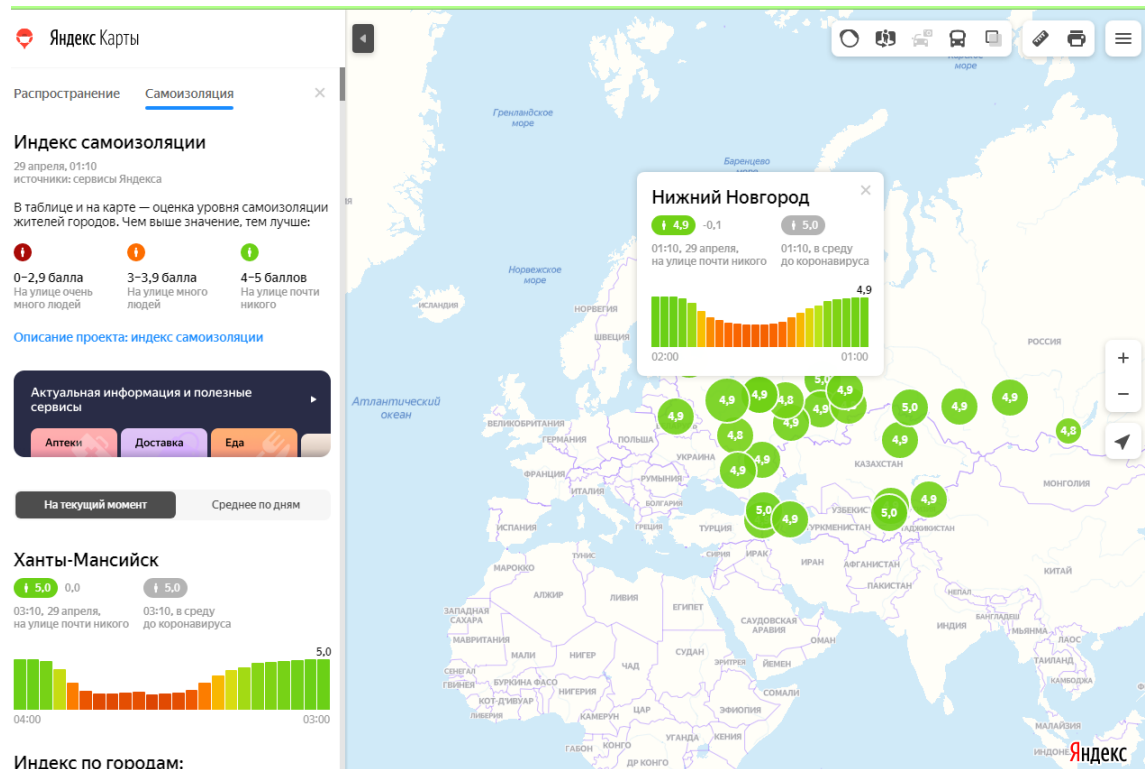
## 10. Яндекс Карты

<https://yandex.ru/web-maps/covid19?ll=51.427545%2C57.152609&z=3.8>

Публикует информацию по ситуации с коронавирусом в Море (рис. 10 (а)) и РФ и индексы самоизоляции в России (рис. 10 (б)).



(а)



(б)

Рисунок 10 – Интерактивная карта Мира (<https://yandex.ru/web-maps/covid19?ll=51.427545%2C57.152609&z=3.8>, 28.04.20г.)